

INFORME DE MONITOREO DE MEDIOS*

Fecha: 01/06/2024

Semanan°22

Coordinación de Vigilancia Epidemiológica

*Vigilancia basada en eventos de interés epidemiológico mediante el monitoreo de medios abiertos de comunicación locales y nacionales.

Reporte de eventos:

Amenaza	Tema	Medio	Fecha	Resumen	Liga	Prioridad	Verificación
Biológico	Principales colonias con multas por tirar basura en la calle	El Sol de Cuernavaca	01 junio 2024	La funcionaria explicó que la aplicación de multas es un proceso continuo . En lo que va del año, se han aplicado al menos 15 sanciones en todo el municipio , siendo la mayoría en la colonia Antonio Barona. García Méndez detalló que las sanciones económicas son el último recurso. Inicialmente, se advierte a los ciudadanos sorprendidos tirando basura, y solo se imponen multas si hay reincidencia.	https://www.elsoldecuernavaca.com.mx/cal/cuernavaca-que-colonia-tiene-mas-multas-por-tirar-basura-en-la-calle-12015053.html	Bajo	Ratificado
Altas temperaturas	Pronostico de clima para el fin de semana	El Sol de Cuernavaca	31 mayo 2024	El pronostico del clima del 31 de mayo al 02 de junio apunta a que habrá un ambiente muy caluroso y cielo despejado a medio nublado por las mañanas; aunque hay probabilidad de algunas lluvias aisladas por las tardes y noches, según Comisión Estatal del Agua (Ceagua).	https://www.elsoldecuernavaca.com.mx/cal/como-estara-el-clima-este-fin-de-semana-del-31-de-mayo-al-02-de-junio-en-morelos-12009347.html	Bajo	Ratificado
Incendio forestal	Capacitación de brigada vs incendios	Diario de Morelos	01 junio 2024	El Centro Estatal Emergencias y Contingencias Ambientales (CEECA) llevó a cabo el Taller Teórico-Práctico de Nudos y Cuerdas, a combatientes forestales de la Promotoría de Desarrollo Forestal en Morelos de Conafor. Durante cuatro días, las brigadas "Sierra 31", "Sierra 32", "Sierra 33" y "Sierra 34" recibieron los conocimientos que les servirán para fortalecer su trabajo y seguridad personal en las tareas de prevención y combate de incendios forestales, en zonas de difícil acceso.	https://www.diariode-morelos.com/noticias/capacitan-brigadas-contra-incendios	Bajo	Ratificado
Social / Violencia	Enfrentamiento en pobladores de Puebla y Tétela del Volcán	La Unión	01 junio 2024	Ante esa provocación, cerraron la carretera que comunica a Tetela del Volcán con la localidad poblana, para exigir a los gobiernos de Puebla y Morelos que intervengan antes de que suceda una tragedia mayor.	https://www.launion.com.mx/morelos/avances/noticias/251108-incendian-habitantes-de-tetela-del-volcan-unidad-de-taxista-de-alpanocan-puebla.html	Bajo	Ratificado
Político / Social	Enfrentamiento en pobladores de Puebla y Tétela del Volcán	La Unión	01 junio 2024	El director de los Servicios de Salud Morelos (SSM), Héctor Barón Olivares, informó que ya hubo acuerdos con autoridades federales del IMSS-Bienestar y serán reconocidas las prestaciones de trabajadores.	https://www.launion.com.mx/morelos/avances/noticias/251057-acuerdos-con-autoridades-federales-del-imss-bienestar-seran-reconocidas-prestaciones-ssm.html	Bajo	Ratificado
Explosión	Explosión de polvorín en Ocoatepec	La Unión	31 mayo 2024	Elementos de la Dirección de Atención a Emergencias y Desastres de la Coordinación Estatal de Protección Civil Morelos (CEPCM), así como Bomberos Cuernavaca, acudieron a la zona.	https://www.launion.com.mx/morelos/avances/noticias/251039-reporte-de-explosion-de-un-polvorin-en-ocotepec.html	Bajo	Ratificado



<http://ssm.gob.mx>



Servicios de Salud Morelos



@MorelosSalud

Callejón Borda N°3 Col. Centro C.P. 62000
Teléfono (777) 312 62 31 / 314 33 36 ext. 222

**Calle Gómez Azcárate No. 205, Col. Lomas de la Selva
C.P. 62270, Cuernavaca, Morelos. Tel.: 777 102 25 56**

INFORME DE RIESGOS METEOROLÓGICOS

Fecha: 01/06/2024

Semananº22

Coordinación de Vigilancia Epidemiológica

Fuente: Servicio Meteorológico Nacional de México, CONAGUA. <https://proteccioncivil.morelos.gob.mx/>

PREVALECE TEMPERATURAS EXTREMADAMENTE CALUROSAS EN ONCE ENTIDADES EL PAÍS; ASÍ COMO POSIBLES TORBELLINOS O TORNADOS EN EL NORTE DE COAHUILA, NUEVO LEÓN Y TAMAULIPAS

Este día, una **circulación anticiclónica en niveles medios de la atmósfera** mantendrá la **tercera onda de calor de la temporada** sobre el territorio mexicano, con temperaturas superiores a los 45 °C en once entidades del país. Por otra parte, una **línea seca** prevalecerá sobre el norte de México, y en combinación con el **ingreso de humedad** del Golfo de México e **inestabilidad en niveles altos de la atmósfera**, propiciará lluvias y chubascos en el norte y noreste de la República Mexicana, además de rachas de viento fuertes a muy fuertes con **tolvaneras** en el noroeste, norte y noreste mexicano, así como la posible **formación de torbellinos o tornados** en zonas de Coahuila, Nuevo León y Tamaulipas. Asimismo, **canales de baja presión** sobre el interior del territorio nacional, aunados a **inestabilidad en niveles altos de la atmósfera** y el **ingreso de humedad** de ambos océanos, originarán lluvias y chubascos en el occidente y centro del país, así como en la Península de Yucatán, además de rachas de viento fuertes a muy fuertes con posibles **torbellinos** en zonas de San Luis Potosí, Aguascalientes, Jalisco y Guanajuato. Finalmente, la **onda tropical No. 1** se desplazará sobre el sureste y sur de México, asociada con una **zona de baja presión con probabilidad para desarrollo ciclónico**, produciendo chubascos y lluvias fuertes sobre dichas regiones. Todas las precipitaciones pronosticadas podrán acompañarse de descargas eléctricas y caída de granizo.

Las lluvias fuertes podrían acompañarse con descargas eléctricas y caída de granizo, así como generar encharcamientos,

Lluvias aisladas (0.1 a 5 mm):

Estado de México, Ciudad de México, Campeche.

Temperaturas máximas 45-45 °C:

Morelos, Puebla (norte y suroeste).

Pronostico en región Mesa Central:

Cielo medio nublado a nublado durante el día con chubascos, descargas eléctricas y posible caída de granizo en Guanajuato, sin lluvia en el resto de la región. Ambiente fresco a templado por la mañana; cálido a caluroso por la tarde en Tlaxcala, y **muy caluroso a extremadamente caluroso en Guanajuato, Querétaro (norte), Hidalgo (norte), Puebla (norte y suroeste) y Morelos**. Viento de dirección variable de 10 a 25 km/h con rachas de 40 a 60 km/h y posibles tolvánas en Guanajuato, Querétaro, Hidalgo, Morelos, Tlaxcala y Puebla.



Recomendaciones de Protección Civil

TEMPERATURAS ALTAS:

- Extremar precaución ante temperaturas altas, dar especial atención a **personas enfermas y de la tercera edad, niños e indigentes**.
- Mantenerse fresco e hidratado, tomar **abundantes líquidos**.
- No exponerse por **tiempos prolongados a los rayos solares** para evitar insolación y golpes de calor.
- Utilizar **ropa y calzado ligero para esta temporada**, de preferencia en colores claros, para evitar que aumente la temperatura corporal e incluso se presente un "golpe de calor".
- **Mantener informada a la población.**

Nivel de riesgo alto

Existe riesgo meteorológico para la población en general, en especial población de alta vulnerabilidad, pudiendo generar deshidratación, golpes de calor, insolación o quemaduras por efectos de radiación solar.



<http://ssm.gob.mx>



Servicios de Salud Morelos



@MorelosSalud

Callejón Borda N°3 Col. Centro C.P. 62000
Teléfono (777) 312 62 31 / 314 33 36 ext. 222

**Calle Gómez Azcárate No. 205, Col. Lomas de la Selva
C.P. 62270, Cuernavaca, Morelos. Tel.: 777 102 25 56**

INFORME DE MONITOREO VOLCÁNICO Y SISMOLÓGICO


Fecha: 01/06/2024

Semana N°22

Coordinación de Vigilancia Epidemiológica

Fuente: Servicio Sismológico Nacional, UNAM. / Centro nacional de Prevención de Desastres (CENAPRED)-SEGOB, SENEAM-SCT y NOAA.

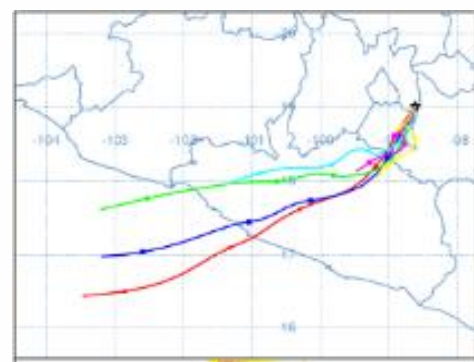
En las últimas 24 horas, mediante los sistemas de **monitoreo del volcán Popocatepetl**, se detectaron **32 exhalaciones** de baja intensidad, acompañadas de vapor de agua, gases volcánicos y ligeras cantidades de ceniza. Adicionalmente, se identificaron **191 minutos de tremor** (3.18 h) de alta frecuencia y baja amplitud. **Al momento de este reporte se observa una emisión continua de vapor de agua y gases volcánicos con dirección suroeste.**


NIVEL DE ALERTA		AMARILLO-FASE 2	RECOMENDACIONES PARA LA FASE AMARILLO FASE 2
		<p>El volcán presenta incremento en su actividad, con explosiones esporádicas:</p> <ul style="list-style-type: none"> Pluma continúa de vapor de agua y gas. Caída de ceniza leves a moderadas en poblaciones cercanas. Lanzamiento de fragmentos incandescentes y posibilidad de flujos piroclásticos de corto alcance asociado a las explosiones. Crecimiento y destrucción de domos de lava. Flujos de lodo o escombros de corto alcance. 	<ol style="list-style-type: none"> Continuar con el radio de seguridad de 12 km, por lo que la permanencia en esa área no está permitida. Controlar el tránsito entre Santiago Xalitlintla y San Pedro Nexapa, vía Paso de Cortés. A las autoridades de Protección Civil, mantener sus procedimientos preventivos, de acuerdo con sus planes operativos. A la población se le recomienda eleva la atención a los avisos de las autoridades de su localidad y se exhorta a no acercarse al volcán, y mucho menos al cráter. Mantenerse fuera de cañadas ante posibles flujos de lodo, principalmente en temporada de lluvias.

PRONOSTICO DE CAIDA DE CENIZA

En caso de una exhalación de ceniza volcánica, el pronóstico de trayectoria hacia el suroeste y sur, cambiando al oeste-suroeste (simulando exhalación cada hora en las próximas 6 horas), a su paso por la zona oeste y suroeste del estado de Puebla; **zona noreste, este, sureste y sur del estado de Morelos** y zona nor-noreste, norte, centro y centro-suroeste del estado de Guerrero, para las **primeras 12 horas de pronóstico** (de las 14:00 a las 02:00 hora local). Posteriormente, para las **últimas 12 horas de pronóstico** (de las 02:00 a las 14:00 hora local del día siguiente), **las trayectorias continuarían sobre la zona este, sureste y sur del estado de Morelos**; zona norte, centro-norte, centro, oeste y suroeste del estado de Guerrero y algunas sobre el Océano Pacífico.

SIN PRONOSTICO DE CAIDA DE CENIZA PARA EL ESTADO



SISMOS	<p>Se registró sismo de magnitud de 3.4 grados Richter, a las 11:40:30 hrs con localización del epicentro a 48 km al suroeste de Ometepec, Gro.</p> <p>NO PERCIBIDO EN EL ESTADO DE MORELOS.</p>	
	<p>REPORTE DE DAÑOS A LA POBLACION</p> <p>PROTECCIÓN CIVIL</p> <p>Sin reporte de daños a la población ni a la infraestructura en salud.</p>	



<http://ssm.gob.mx>



Servicios de Salud Morelos



@MorelosSalud

Callejón Borda N°3 Col. Centro C.P. 62000
Teléfono (777) 312 62 31 / 314 33 36 ext. 222

**Calle Gómez Azcárate No. 205, Col. Lomas de la Selva
C.P. 62270, Cuernavaca, Morelos. Tel.: 777 102 25 56**

INFORME DE MONITOREO DE TEMPERATURAS Y CALIDAD DEL AIRE

Fecha: 01/06/2024

Semana N°22

Coordinación de Vigilancia Epidemiológica

Fuente: Comisión Estatal de Agua (CEAGUA)



PRONOSTICO DE TEMPERATURAS POR MUNICIPIO

Municipio	Min.	Max.	Municipio	Min.	Max.
Amacuzac	20°	41°	Tepalcingo	22°	39°
Cuautla	19°	36°	Ayala	20°	40°
Jiutepec	20°	37°	Huitzilac	10°	26°
Temixco	20°	39°	Tepoztlán	18°	37°
Tlaltizapan	20°	40°	Zacualpan	16°	34°
Axochiapan	22°	40°	Tlalquitenango	22°	43°
Cuernavaca	19°	36°	Puente de Ixtla	21°	41°
Jojutla	23°	40°			

TEMPERATURAS MÁXIMAS Y MÍNIMAS, ULTIMAS 24 HRS

Mínimas

Huitzilac	10° 26°
Tetela del Volcán	16° 28°
Totolapan	17° 31°
Ocuituco	18° 31°

Máximas

Tlaquitenango	22° 43°
Jojutla	23° 40°
Axochiapan	22° 40°
Zacatepec	25° 40°



CALIDAD DEL AIRE

ÍNDICE AIRE Y SALUD

NIVEL DE RIESGO ASOCIADO

RECOMENDACIONES

GRUPOS SENSIBLES

PARA TODA LA POBLACIÓN

Estación de Monitoreo Cuernavaca Centro, Morelos

25

Bueno

Updated on Saturday 7:00
Temp.: 18°C



Bajo

Se considera que el riesgo es mínimo.

Disfruta las actividades al aire libre.



<http://ssm.gob.mx>



Servicios de Salud Morelos



@MorelosSalud

Callejón Borda N°3 Col. Centro C.P. 62000
Teléfono (777) 312 62 31 / 314 33 36 ext. 222

**Calle Gómez Azcárate No. 205, Col. Lomas de la Selva
C.P. 62270, Cuernavaca, Morelos. Tel.: 777 102 25 56**

INFORME DE MONITOREO EPIDEMIOLÓGICO

Fecha: 01/06/2024

Semanan°22

Coordinación de Vigilancia Epidemiológica

Fuente: Jurisdicciones Sanitarias del estado de Morelos.

JURISDICCION SANITARIA I:

- ☞ AL MOMENTO DE ESTE REPORTE Y COMO PARTE DEL SEGUIMIENTO A LOS CASOS DE IMPORTANCIA EPIDEMIOLOGICA **LA UIES ESTATAL NO HA RECIBIDO INFORME DE EVENTOS EXTRAORDINARIOS DE NOTIFICACION INMEDIATA** POR PARTE DE LA JURISDICCION SANITARIA DE:
- **TEMPERATURAS NATURALES EXTREMAS**

JURISDICCION SANITARIA II:

- ☞ AL MOMENTO DE ESTE REPORTE Y COMO PARTE DEL SEGUIMIENTO A LOS CASOS DE IMPORTANCIA EPIDEMIOLOGICA **LA UIES ESTATAL NO HA RECIBIDO INFORME DE EVENTOS EXTRAORDINARIOS DE NOTIFICACION INMEDIATA** POR PARTE DE LA JURISDICCION SANITARIA DE:
- **TEMPERATURAS NATURALES EXTREMAS**

JURISDICCION SANITARIA III:

- ☞ AL MOMENTO DE ESTE REPORTE Y COMO PARTE DEL SEGUIMIENTO A LOS CASOS DE IMPORTANCIA EPIDEMIOLOGICA **LA UIES ESTATAL NO HA RECIBIDO INFORME DE EVENTOS EXTRAORDINARIOS DE NOTIFICACION INMEDIATA** POR PARTE DE LA JURISDICCION SANITARIA DE:
- **TEMPERATURAS NATURALES EXTREMAS**



<http://ssm.gob.mx>



Servicios de Salud Morelos



@MorelosSalud

Callejón Borda N°3 Col. Centro C.P. 62000
Teléfono (777) 312 62 31 / 314 33 36 ext. 222

**Calle Gómez Azcárate No. 205, Col. Lomas de la Selva
C.P. 62270, Cuernavaca, Morelos. Tel.: 777 102 25 56**